

ANEXOS DA NOVA ESTRUTURA PDE DO MUNICÍPIO CATANDUVA

ANEXO 1- MAPAS ESTRATÉGICOS (substituição dos MAPAS 01 a 08 do PD 355/2006)

MAPA 1-Mapa Estratégico de Des. Territorial I- Social

MAPA 2-Mapa Estratégico de Des.Territorial II- Econômico

MAPA 3- Mapa Estratégico de Des. Territorial III- Urbano Ambiental

MAPA 4-Mapa Estratégico de Zoneamento Ambiental e Bioclimático (com Mapa de Var.Temperaturas e Ruido Urbano)

MAPA 5- Mapa Estratégico de Mobilidade Urbana Sustentável

MAPA 6-Mapa Estratégico de Zoneamento Cultural e Turístico

MAPA 7- Mapa Estratégico de Planejamento e Gestão Orçamentária Participativa

MAPA 8- Mapa Estratégico de Areas Especiais de Interesse Social e Produção Habitacional (Tipologias PLHIS)

MAPA 9- Mapa Estratégico de Produção de Sistemas Estruturais de Infraestrutura Urbana

MAPA 10- Mapa Estratégico dos Instrumentos Urbanísticos de Produção da Cidade(Preempção, Superfície, PEUC/IPTU Prog., OUC-PPP, etc..)

MAPA 11- Mapa Estratégico de Macrozoneamento Territorial e Urbano

MAPA 12- Mapa Estratégico de Zoneamento Urbano e Funcional de Uso e Ocupação do Solo

MAPA 13- Mapa Estratégico do Perímetro Urbano e Municipal

ANEXO 2- Classificação Funcional de Atividades Urbanas e Categorias de Uso por NIA-Níveis de Impacto Ambiental (Substituição das Tabelas 01-02-03-04-05 do PD 355/2006)

ANEXO 3- Classificação Funcional da Mobilidade Urbana e Sistema Viário (Com Desenhos-Cenários)

ANEXO 4- Classificação dos Marcos Visuais e Pontos Atratores de Percepção Visual (Sistema de Coordenadas)

ANEXO 5- Exigências e Diretrizes de EIV-Estudos de Impacto de Vizinhança por NIA-Níveis de Impacto Ambiental de Uso do Solo

ANEXO 6- Diretrizes do Relatório de EIV-Estudo de Impacto de Vizinhança (Diretrizes e critérios de regulamentação)

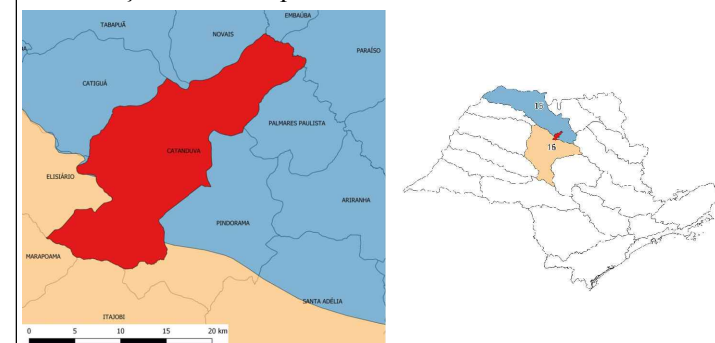
ANEXO 7- Diretrizes de Parâmetros e Índices Urbanístico de Zoneamento Urbano (Tabela)

ANEXO 8- Diretrizes e Parâmetros de Parcelamento do Solo Urbano (Tabela)


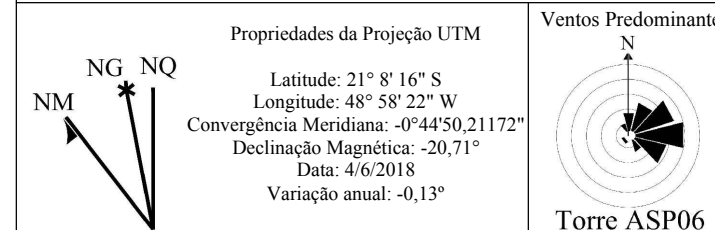
ANEXO 9- Diretrizes de Dimensionamento de Vagas e Estacionamentos por PGV-Polos Geradores de Tráfego

ANEXO 10- Mapa e Parâmetros de Níveis de Ruido e Conforto Acústico por Atividade (NBR 10.151 e 10152-ABNT)

Inserção do Município de Catanduva nas UGRHI 15 e 16



Esta ETAPA 3 de trabalho constitui o AUCA 3-Atlas Ambiental 3 com as propostas de estrutura e Mapas Estratégicos do PDE-Plano Diretor Estratégico do Município de Catanduva.



REVISÃO DO PDE DO MUNICÍPIO DE CATANDUVA

AUCA- Atlas Ambiental Urbano de Catanduva
 PLANO DIRETOR PROPOSTO-ANEXOS

Responsáveis:
 Prof. Dr. Luiz Antonio Nigro Falcowski (coordenador)
 MSc. Arqª Maria Cristina Pinheiro Machado Sanches
 MSc. Engº Ivan Damasco Menzori
 MSc. Geógrafa Natália da Costa Souza
 Arqº Ricardo Travassos Falcowski

Data:
 Agosto / 2018

FOLHA
 07